






**AGROPROJEKT PSO, s.r.o.**  
Slavičкова 1/b, 638 00 Brno  
www.agroprojektpso.cz



Státní pozemkový úřad  
Krajský pozemkový úřad pro Jihomoravský kraj  
Pobočka Znojmo  
Nám. Armády 1213/8, 669 02 Znojmo



AKCE:	<b>Větrolamy VN2, VN3 a VN4 v k.ú. Dyjákovice - projektová dokumentace</b>	 <b>AGROPROJEKT PSO s.r.o.</b> Slavičкова 840/1b, 638 00 Brno www.agroprojektpso.cz	
KAT. ÚZEMÍ:	DYJÁKOVICE	AUTOR. PROJ. ÚSES:	ING. D. DOUBRAVA
OKRES:	ZNOJMO		
KRAJ:	JIHOMORAVSKÝ	PROJEKTANT:	ING. D. DOUBRAVA
OBJEDNATEL:	SPÚ, KPÚ PRO JIHOMORAVSKÝ KRAJ, POBOČKA ZNOJMO	PROJEKTANT:	ING. M. NECHVÁTAL
STUPEŇ:	DPS	Č. ZAKÁZKY:	117-3086-19
OBSAH:	DOKLADOVÁ ČÁST	DATUM:	11/2019
		PARÉ:	

**Větrolamy VN2, VN3 a VN4 v k.ú. Dyjákovice**

	<b>Organizace</b>	<b>Připomínky</b>
1	Agentura ochrany přírody a krajiny ČR	bez připomínek
2	Obec Dyjákovice	souhlasí
3	Městský úřad Znojmo	souhlasí za podmínek
4	T-Mobile Czech Republic a.s.	souhlasí za podmínek
5	CETIN (Česká telekomunikační infrastruktura a.s.)	bez připomínek
6	Vodafone Czech Republic a.s.	bez připomínek
7	E.ON česká republika s.r.o.	bez připomínek
8	NET4GAS, s.r.o.	bez připomínek



AGENTURA OCHRANY  
PŘÍRODY A KRAJINY  
ČESKÉ REPUBLIKY

REGIONÁLNÍ PRACOVISŤE  
JIŽNÍ MORAVA

Oddělení péče o přírodu a krajinu  
Kotlářská 51  
602 00 Brno  
tel.: 547 427 655  
ID DS: ngbdyqr  
e-mail: lucie.janikova@nature.cz  
www.nature.cz

AGROPROJEKT PSO s.r.o.  
Vážený pan ing. Daniel Doubrava

Slavíčková 840/1b

638 00 BRNO

NAŠE ČÍSLO JEDNACÍ: 002246/JM/19

VYŘIZUJE: Janíková

DATUM: 9. října 2019

**Věc: Vyjádření k projektové dokumentaci pro realizaci větrolamů VN2, VN3, VN4 v k. ú. Dyjákovice**

Na základě Vašeho dopisu ze dne 3. 10. 2019 Vám sdělujeme následující.

Požadujete vyjádření k projektové dokumentaci pro realizaci větrolamů VN2, VN3, VN4 v katastrálním území Dyjákovice. V k. ú. Dyjákovice proběhly KPÚ, nyní se připravuje realizace PSZ. V rámci jednotlivých stavebních objektů jsou uvedeny pouze dotčené pozemky. Pozemky byly prověřeny. Žádný neleží ve zvláště chráněném území (ZCHÚ) nebo jeho ochranném pásmu dle §14 zákona č.114/1992 Sb., ani v Evropsky významné lokalitě či Ptačí oblasti - území vymezená v rámci soustavy NATURA 2000 dle zákona č.114/1992 Sb..

Dotčené pozemky jsou v současné době ornou půdou, nejsou lokalitami výskytu zvláště chráněných druhů rostlin nebo živočichů dle Přílohy II – Seznam zvláště chráněných druhů rostlin a Přílohy III - Seznam zvláště chráněných druhů živočichů Vyhlášky č. 395/1992 Sb..

Ve výše uvedeném katastrálním území se nenachází žádná parcela, se kterou má příslušnost hospodařit AOPK ČR.

*S pozdravem*

*(podepsáno elektronicky)*

Mgr. Lenka Slavíková  
Vedoucí Oddělení péče o přírodu a krajinu



**OBEC Dyjákovice, okres Znojmo**  
**PSČ 671 26 Dyjákovice č.p. 235 IČO:00292702**  
**Telefon:515 275 360 Fax:515275281 Email:obecdyjakovice@tiscali.cz**

**Ing. Doubrava Daniel**  
autorizovaný projektant ÚSES  
AGROPROJEKT PSO s.r.o.  
Slavičkova 840/1b  
638 00 Brno

Vaše značka: ev. číslo žádosti:  
žádost emailem ze dne 3.10.2019  
Naše značka: OUDY 451/2019-201/MT  
Vyřizuje: Josef Gajdošík – starosta obce

v Dyjákovicih dne 9.10.2019

**Věc: Žádost o vyjádření k projektové dokumentaci pro realizaci větrolamů VN2, VN3 a VN4.**

Obec Dyjákovice, jako příslušný orgán podle ustanovení § 66 zák. č. 128/200 Sb., o obcích (obecní zřízení) ve znění pozdějších předpisů, po předchozím posouzení žádosti podané žadatelem Ing. Doubrava Daniel, AGROPROJEKT PSO s.r.o. Slavičkova 840/1b, 638 00 Brno, ve věci vydání stanoviska k navržené akci Větrolamy VN2, VN3 a VN4 v katastrálním území Dyjákovice – projektová dokumentace, vydává podle ustanovení zákona následující vyjádření:

Obec Dyjákovice s hlediska vlastníka dotčených pozemků sděluje,  
že v zájmovém území se nenachází žádné inženýrské sítě ve vlastnictví Obce  
Dyjákovice a dále souhlasí s navrženou projektovou dokumentací.

S pozdravem

Gajdošík Josef  
starosta obce Dyjákovice

**OBEC DYJÁKOVICE**  
**671 26 DYJÁKOVICE 235**

-1-





## Odbor životního prostředí

nám. Armády 1213/8, P.O.BOX 36, 669 01 Znojmo 1

**Číslo jednací: MUZN 113241/2019**

**Ve Znojmě dne 15. 10. 2019**

**AGROPROJEKT PSO s.r.o.**  
**Slavičková 840/1b**  
**638 00 Brno**

**Věc: Vyjádření k projektové dokumentaci “ Realizace větrolnů VN2, VN3 a VN4 - k.ú. Dyjákovice“**

Předložená projektová dokumentace řeší výsadbu větrolamů VN2, VN3 a VN4 na pozemcích p.č. 6294, 6311, 6337, 6302, 6303, 6341, 6343, 6395, 6397, 6439, 6472 a 6262 k.ú. Dyjákovice. Dojde k založení bylinného patra, výsadbě geograficky původních druhů a k zřízení dočasného lesnického oplocení.

Z hlediska zájmů chráněných zákonem č. 114/1992 Sb., o ochraně přírody a krajiny, v platném znění, je realizace záměru možná.

Ing. Veselá

K dotčeným pozemkům se nevyjadřujeme, dle předložené PD se pozemky netýkají zemědělského půdního fondu.

Ing. Přistálová

Městský úřad Znojmo, odbor životního prostředí, jako orgán státní správy lesů (OSSL) příslušný podle ustanovení § 48 odst. 2 písm. c) zákona č. 289/1995 Sb., o lesích a o změně a doplnění některých zákonů v platném znění, (dále jen lesní zákon), se záměrem souhlasí. V souladu s ustanovením § 14 odst. 2 lesního zákona vydal dne 7.10.2019 samostatné závazné stanovisko č.j. MUZN114031/2019.

Ing. Veleba

**Neznámá platnosť**  
Digitálne podepsaná správa  
DN: C=CZ, 2.5.971404802CZ=0293381, O=Město  
Znojmo [číslo]OU=Město Znojmo,  
OU=208, CN=Jana Stará, SN=Stará, CN=Jana,  
serialNumber=P152465, tv=vedoucí oddělení  
Důvod: Schválení tento dokument  
Umístění: ve Znojmě  
Telef: tel.: 515 215 912; mail: jana.starova@muznojm.cz;  
Datum: 16.10.2019 07:10:22

**Ing. Jana STARÁ**  
vedoucí odboru životního prostředí  
Městského úřadu Znojmo

# MĚSTSKÝ ÚŘAD ZNOJMO

## Odbor životního prostředí

nám. Armády 1213/8, P.O.BOX 36, 669 01 Znojmo 1



MUZNX022QXNJ

Spisová značka: SMUZN 21130/2019 ŽP/Vel

Číslo jednací: MUZN 114031/2019

Oprávněná úřední osoba: Ing. Boris Veleba

Telefon: 515216404, 775638700

E-mail: boris.veleba@muznojmo.cz

**Ve Znojmě dne 7.10.2019**

Městský úřad Znojmo, odbor životního prostředí, dále jen MěÚ Znojmo OŽP, jako orgán státní správy lesů příslušný podle ustanovení § 61 odst. 1 písm. c) a § 66 zákona č. 128/2000 Sb. o obcích, v platném znění a podle ustanovení § 48 odst. 2 písm. c) zákona č. 289/1995 Sb., o lesích a o změně a doplnění některých zákonů, v platném znění (dále jen lesní zákon) a § 10, 11 a 149 zákona č. 500/2004 Sb., správní řád, ve znění pozdějších předpisů (dále jen správní řád), po přezkoumání Vaší žádosti **vydává** v souladu s ustanovením § 14 odst. 2 lesního zákona toto

### **závazné stanovisko:**

**souhlasíme** s vydáním rozhodnutí podle zvl. předpisů (rozhodnutí o umístění stavby, nebo územní souhlas, rozhodnutí o povolení stavby, zařízení nebo terénních úprav anebo jejich ohlášení)

**Žadatel:** Agroprojekt PSO s.r.o., Slavičkova 840/1b, 638 00 Brno, IČO:41601483

Investor: SPÚ KPU pro Jihomoravský kraj, pobočka Znojmo

Název stavby: Realizace větrolamů VN2, VN3 a VN4 v k.ú. Dyjákovice

Dotčené pozemky stavbou: p.č. 6294, 6311, 6337, 6302, 6303, 6341, 6343, 6395, 6397, 6439, 6472 a 6262 vše v k.ú. Dyjákovice

Souhlas se vydává za následujících podmínek:

- při provádění prací nedojde k poškození okolního lesního porostu a nebudou káceny žádné dřeviny rostoucí na lesních pozemcích
- na lesní pozemky nebude ukládán ani skladován žádný stavební materiál nebo odpad vzniklý při stavební činnosti, a to ani výkopová zemina

### **Odůvodnění**

Dne 3.10.2019 byla odboru MěÚ Znojmo OŽP doručena žádost č.j. MUZN113241/2019 žadatele Agroprojekt PSO s.r.o., Slavičkova 840/1b, 638 00 Brno, IČO:41601483 o vyjádření k výše uvedené věci.

Projektová dokumentace řeší založení nově navržených větrolamů na stávající intenzivně zemědělský obhospodařované orné půdě v rámci komplexní pozemkové úpravy v katastrálním území Dyjákovice. Dle projektové dokumentace není stavba situována na pozemcích PUPFL, pouze se nachází v ochranném 50ti metrovém pásmu od kraje lesa.

Jelikož pozemky dotčené stavebními pracemi sousedí s lesními pozemky, byly orgánem státní správy lesů stanoveny podmínky na ochranu těchto lesních pozemků, aby nedošlo k jejich poškození případně k poškození lesních porostů na těchto pozemcích.

Souhlas udělený podle § 14 odst. 2 lesního zákona sleduje a chrání zájmy chráněné tímto zákonem z pohledu zájmu státu na lese jako národním bohatství a důležité složce životního prostředí, ne však z pohledu vlastníků lesů (pozemků určených k plnění funkcí lesa), kteří v případě dotčení svého majetku a svých práv a právem chráněných zájmů mohou své námitky a připomínky uplatnit v řízení podle stavebního zákona. Při respektování podmínek, za kterých byl tento souhlas udělen nedojde k dotčení lesa ani funkcí lesa z pohledu zájmu státu na lese jako národním bohatství a důležité složce životního prostředí.

### **Poučení účastníků**

**Toto závazné stanovisko, vydané orgánem státní správy lesů jako dotčeným orgánem státní správy dle § 149 odst.1 zákona správního řádu v územním obvodu Znojma jako obce s rozšířenou působností, je vydáváno pro potřeby stavebního úřadu nebo jiného orgánu státní správy.**

Toto závazné stanovisko je úkonem učiněným na základě lesního zákona a není samostatným rozhodnutím ve správním řízení. Jeho obsah je závazný pro výrokovou část rozhodnutí příslušného správního orgánu. Proti závaznému stanovisku se nelze odvolat. Jeho obsah lze napadnout v rámci odvolání proti rozhodnutí správního orgánu příslušného rozhodnout ve věci samé, pro které je toto závazné stanovisko podkladem. Nezákonné závazné stanovisko lze zrušit nebo změnit v přezkumném řízení, k němuž je příslušný nadřízený správní orgán správního orgánu, který závazné stanovisko vydal.

Neznámá platnost  
Digitálně podepsal Jana Stará  
DN: C=CZ, 2.5.4.97-51-17-02-01293-81, O=Město  
Znojmo [Č 002-00001], OU=Město Znojmo,  
OU=208, CN=Jana Stará, SN=Stará, CN=Jana,  
serialNumber=P152455, title=vedoucí oddělení  
Důvod: Schvaluji tento dokument  
Umístění: ve Znojmě  
Kontakt: tel.: 616 210 6122; mail: jana.stara@muznojmo.cz  
Datum: 16.10.2019 07:20:18

**Ing. Jana Stará**  
**vedoucí odboru životního prostředí**  
**MěÚ Znojmo**

**Rozdělovník:**

**Agroprojekt PSO s.r.o., Slavíčková 840/1b, 638 00 Brno, IČO:41601483**





Vyřizuje: Dundáček Petr

E-mail: petr.dundacek@t-mobile.cz

AGROPROJEKT PSO s.r.o.

Milan Nechvátal

Slavičková 840/1b

63800 Brno

Číslo jednací: E37742/19

V Praze dne: 1.10.2019

**Vyjádření a stanovení podmínek pro udělení souhlasu s umístěním stavby v ochranném pásmu sítě technické infrastruktury ( TI ) společnosti T-Mobile Czech Republic a.s.**

Vydané podle § 101 ZÁKONA Č. 127/2005 Sb., o elektronických komunikacích a o změně některých souvisejících zákonů ( zákon o elektronických komunikacích – dále jen ZEK ), ve znění pozdějších předpisů a §161 zákona č. 183/2006 Sb., o územním plánování a stavebním řádu ( stavební zákon) či dle dalších příslušných právních předpisů

**Věc: Větrolamy VN 2, VN 3 a VN4 v k.ú. Dyjákovice - projektová dokumentace**

Stupeň: Jiný důvod Větrolamy VN 2, VN 3 a VN4 v k.ú. Dyjákovice - projektová dokumentace

V dané lokalitě se nachází technická infrastruktura (TI) společnosti **T-Mobile Czech Republic a.s. (TMCZ)**, která je nezbytná pro provoz elektronického zařízení veřejné telekomunikační sítě.

Dle předložené dokumentace dojde ke kolizi s TI typu:

Druh TI	TI v kolizi	Příloha
Optické trasy	Ano	V případě kolize postupujte podle instrukcí v příloze č.3
Mikrovlonné (MW) spoje	Ne	V případě kolize postupujte podle instrukcí v příloze č.4
Elektropřípojky (vedení NN)	Ne	V případě kolize postupujte podle instrukcí v příloze č.5
Základnové stanice	Ne	V případě kolize postupujte podle instrukcí v příloze č.6
Body sítě	Ne	V případě kolize postupujte podle instrukcí v příloze č.6

Při splnění podmínek uvedených v přílohách podle druhu kolize s TI souhlasí společnost T-Mobile Czech Republic a.s. s výstavbou v zájmovém území.

Nedodržení těchto podmínek je hrubým porušením právních povinností podle zákona 127/2005 Sb., o elektronických komunikacích. V případě, že stavebník poškodí TI v majetku nebo správě TMCZ, vzniká TMCZ právo na náhradu škody.

Toto stanovisko má platnost 1 rok.

**Vydané stanovisko nelze prodloužit. Po uplynutí platnosti zadejte žádost o nové stanovisko.**

**T-Mobile**  
T-Mobile Czech Republic a.s.  
Tomičkova 2144/1  
148 00 Praha 4  
IČ 649 49 681, DIČ CZ64949681

Ochrana sítí  
Technologický úsek



Příloha č. 1

**Rekapitulace žádosti o vyjádření k existenci sítě elektronických komunikací**

Číslo žádosti: **E37742/19**

Název stavby /akce: **Větrolamy VN 2, VN 3 a VN4 v k.ú. Dyjákovice - projektová dokumentace**

Datum podání žádosti: **1.10.2019**

Důvod žádosti: **Jiný důvod**

Popis jiného důvodu žádosti: **Větrolamy VN 2, VN 3 a VN4 v k.ú. Dyjákovice - projektová dokumentace**

Poznámka:

**Žadatel**

Firma / organizace: **AGROPROJEKT PSO s.r.o.**

IČ: **41601483**

DIČ: **AGROPROJEKT PSO s.r.o.**

Kontaktní osoba: **Milan Nechvátal**

Adresa: **Slavičková 840/1b**

Město / obec: **Brno**

PSČ: **63800**

Stát:

E-mail: **milan.nechvatal@agroprojektpso.cz**

Telefonní číslo: **533033901**

**Stavebník**

Firma / organizace: **AGROPROJEKT PSO s.r.o.**

Kontaktní osoba: **Milan Nechvátal**

Adresa: **Slavičková 840/1b**

Město / obec: **Brno**

PSČ: **63800**

Stát:

E-mail: **milan.nechvatal@agroprojektpso.cz**

Telefonní číslo: **533033901**

**Stavba**

Výška nad terénem (metry): **0 m**

Projektant:

Druh stavby: **Ostatní**

Hodnota projektu: **0 mil. Kč**

Měsíc zahájení stavby: **9/2021**

Měsíc ukončení stavby: **10/2021**

**Odeslání stanoviska**

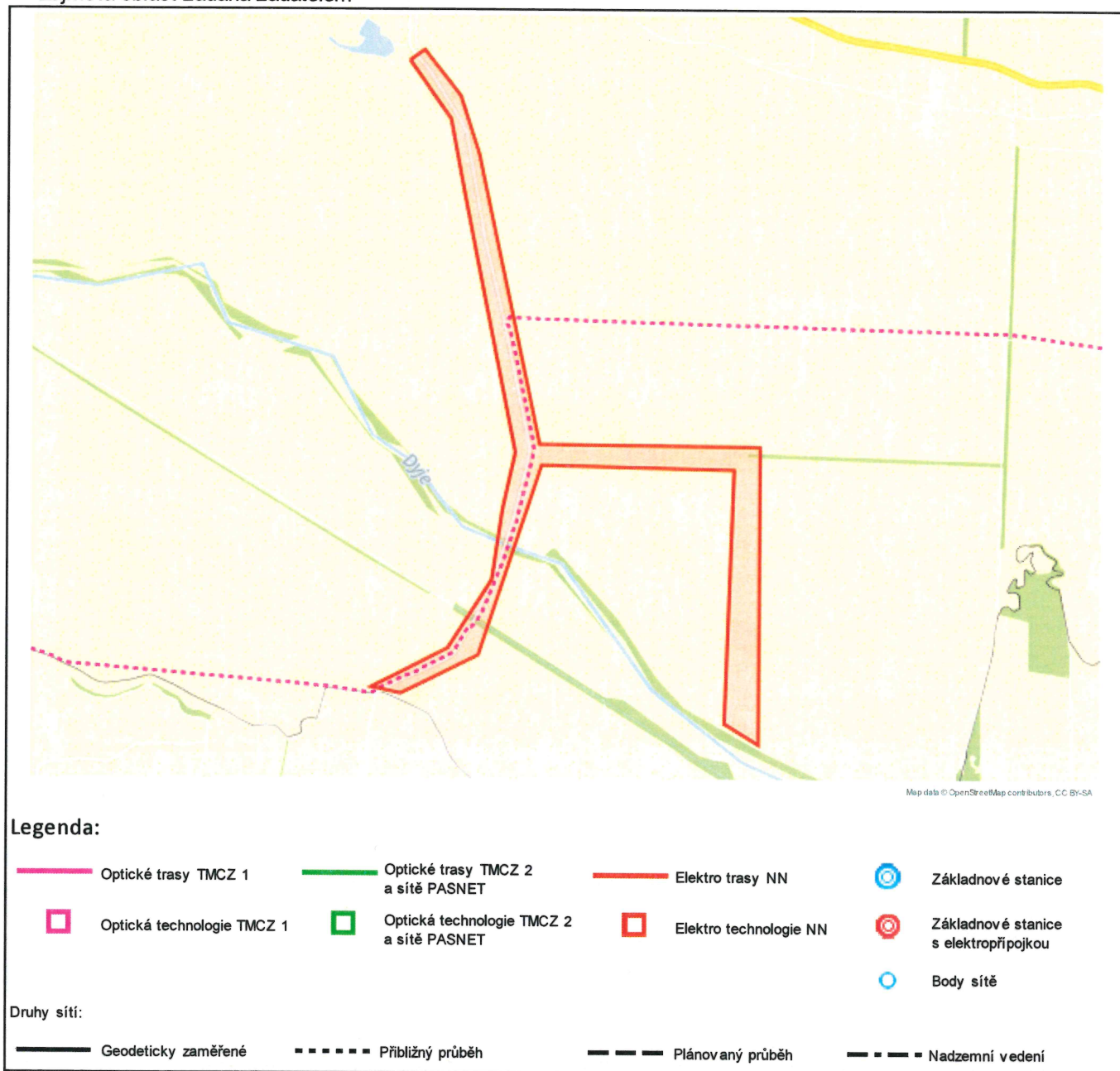
E-mail: **milan.nechvatal@agroprojektpso.cz**



Příloha č. 2

**Situační plánek podzemních sítí**

Zájmová oblast zadaná žadatelem

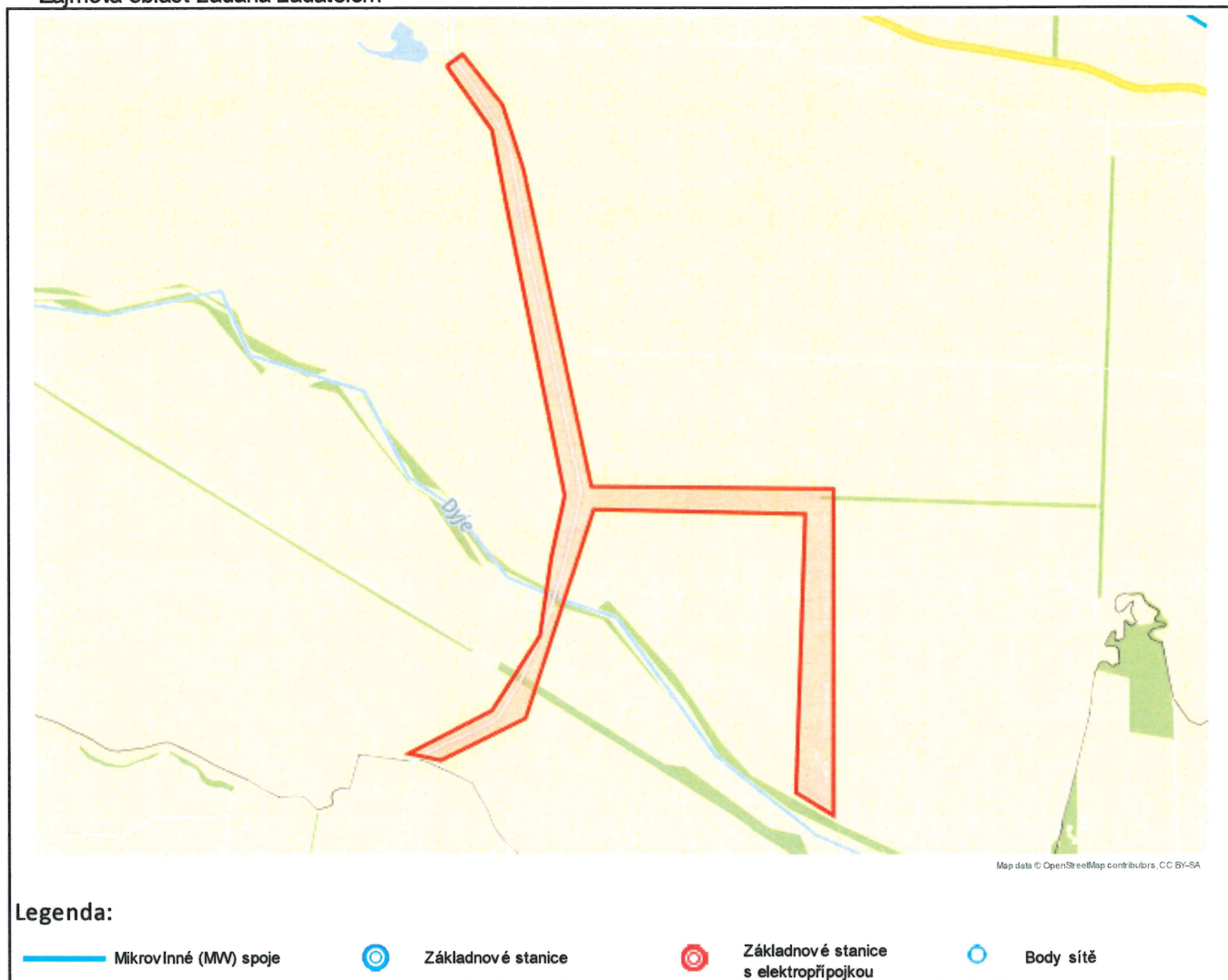


Jestliže zaměření kabelové trasy v příloze není, tak v elektronické podobě neexistuje a bude nutné vytýčení na náklady investora.

V další komunikaci projednávání kolize nebo doplňujících dotazů vždy uvádějte v „Předmětu“ e-mailu číslo jednací.

**Situační plánek mikrovlnných (MW) spojů**

Zájmová oblast zadaná žadatelem



Geometrie zájmové oblasti (zájmových oblastí) žádosti ve formátu WKT a souřadnicovém systému S-JTSK. Zkopírováním textu lze geometrii zobrazit v jakémkoli softwaru podporujícím formát WKT.

```
POLYGON((-625513.031979644 -1205836.23285135,-625441.935788871 -1205796.72842463,-625302.045511551
-1206021.32620739,-625271.490904219 -1206173.5257055,-625246.835396548 -1206293.41228782,-625176.917856645
-1207000.86764952,-625116.328122336 -1207621.87207477,-624126.356299656 -1207742.21933983,-624278.898002375
-1209077.26532828,-624422.10707899 -1208966.23403683,-624253.942237738 -1207832.4279307,-625117.432115201
-1207716.73573272,-625495.400121355 -1208538.83192936,-625862.860862682 -1208671.79958519,-625991.444346613
-1208628.87206478,-625629.904795205 -1208492.0829361,-625397.941180911 -1208207.75639749,-625315.139874299
-1207894.0563597,-625230.297678401 -1207647.09403635,-625327.808842947 -1206505.92304575,-625357.506506973
-1206119.56490652,-625513.031979644 -1205836.23285135))
```



**PRO SPOLEČNÉ ZÁJITKY**

**V další komunikaci projednávání kolize nebo doplňujících dotazů vždy uvádějte v „Předmětu“ e-mailu číslo jednací.**



**Podmínky řešení kolizí s optickou trasou**

**Tuto přílohu použijte pouze v případě kolize s optickou sítí.**  
Vaše žádost je v kolizi s optickou sítí pokud je v tabulce na první straně tohoto dokumentu uvedeno "Ano" na řádku "Optické trasy".

V dotčeném území stavby se nachází technická infrastruktura ( TI ) společnosti T-Mobile Czech Republic a.s. (TMCZ) - optické trasy.

S ohledem na výstavbu nad stávající trasou a v ochranném pásmu požadujeme splnění následujících podmínek:

- Pro řešení níže uvedeného, kontaktujte kontaktního pracovníka TMCZ

Stavebník je dále povinen učinit veškerá potřebná opatření tak, aby nedošlo k poškození TI stavebními pracemi, zejména tím, že zajistí:

- písemné vyznění o zahájení prací a to nejméně 15 dnů předem,
- před zahájením zemních prací vytyčení polohy podzemního telekomunikačního vedení a zařízení přímo ve staveništi (trase),
- prokazatelné seznámení pracovníků, kteří budou provádět práce, s polohou vedení (zařízení),
- upozornění organizace provádějící zemní práce na možnou odchylku uloženého vedení (zařízení) od polohy vyznačené ve výkresové dokumentaci,
- upozornění pracovníků, aby dbali při pracích v těchto místech největší opatrnosti a nepoužívali zde nevhodné nářadí, a také ve vzdálenosti nejméně 1,5m po každé straně vyznačené trasy vedení (zařízení) nepoužívali žádných mechanizačních prostředků (hloubicích strojů, sbíječek apod.),
- řádné zabezpečení odkrytého podzemního telekomunikačního vedení (zařízení) proti poškození, odcizení
- odpovídající ochranu kabelů a ochranu kabelové trasy dle platných norem, pokud bude trasa kabelů pojižděna vozidly nebo stavební mechanizací,
- nad trasou TI dodržování zákazu skládek a budování zařízení, která by znemožnila přístup k TI (včetně např. trvalých parkovišť apod.),
- bez souhlasu majitele, správce nesnižoval, ani nezvyšoval krytí nad kabelovými trasami,
- při křížení, příp. souběžích podzemních telekomunikačních vedení byla dodržena ČSN 73 6005 „Prostorové uspořádání sítí technického vybavení“,
- ohlášení ukončení stavby na kontaktního pracovníka TMCZ a jeho pozvání ke všem úkonům v řízení o povolení užívání stavby, aby prováděné práce respektovaly podmínky zákona 127/2005 Sb., o elektronických komunikacích a zákona 183/2006 Sb., Stavební zákon a platných prováděcích vyhlášek.

**Kontakt v případě kolize s optickými trasami:**

- servisní partner TMCZ, firma S COM s.r.o. - Ing.Trnka 603 256 144, e-mail: [jaroslav.trnka@scm.cz](mailto:jaroslav.trnka@scm.cz), nebo Michal Čejka 777 587 204, e-mail: [michal.cejka@scm.cz](mailto:michal.cejka@scm.cz), v jejichž odpovědnosti je kompletní řešení dotčení optických sítí pro TMCZ, a to vč. zajištění vypracování všech požadovaných stupňů PD, zajištění a schválení PD na TMCZ, geodetické zaměření, vytyčení, fotodokumentace a dohled nad realizací stavby.

Společnost TMCZ vytyčení sítí nezajišťuje, se žádostí o vytyčení se obraťte na našeho servisního partnera.

**V další komunikaci projednávání kolize nebo doplňujících dotazů vždy uvádějte v „Předmětu“ e-mailu číslo jednací.**



Příloha č.4

**Podmínky řešení kolizí s MW spoji**

**Tuto přílohu použijte pouze v případě kolize s MW spoji.**  
Vaše žádost je v kolizi s MW spoji pokud je v tabulce na první straně tohoto dokumentu uvedeno "Ano" na řádku "Mikrovlonné (MW) spoje".

**Na základě doloženého zákresu dojde ke kolizi s MW spoji.**

V dané lokalitě provozuje společnost T-Mobile Czech Republic a.s. MW spoj(e), které jsou nezbytné pro funkci veřejné telekomunikační sítě. Fresnelova zóna MW spojů je ve výškových hladinách od:  
**m.n.m..**

V případě, že výšku neuvádíme nebo se jedná o kolizní stav, požadujeme předložení „Koordinační situace“ s uvedením výškových parametrů stavby k posouzení, tyto podklady zašlete na e-mail: [petr.dundacek@t-mobile.cz](mailto:petr.dundacek@t-mobile.cz)

V případě, že budou instalovány jeřáby, požadujeme předložit ZOV k posouzení.

Nedojde-li při realizaci uvedené akce k dosažení výšky uvedených MW spojů ( včetně činnosti stavebních strojů) s výstavbou souhlasíme.

V případě dosažení výšky uvedených MW spojů, s realizací stavby souhlasíme za podmínky uzavření „Smlouvy o úhradě vynaložených nákladů“. Na základě této smlouvy budou dotčené MW spoje přeloženy na náklady investora. V případě potřeby uzavření smlouvy, doplňte údaje o investoru, místu stavby a vyplněné zašlete na e-mail: [ochranasiti@t-mobile.cz](mailto:ochranasiti@t-mobile.cz)

Smlouva bude podepsána, před vydáním stavebního povolení, mezi investorem akce a společností T-Mobile Czech Republic a.s..

V souvislosti se zněním § 100 zákona č. 127/2005 Sb., o elektronických komunikacích, upozorňujeme stavebníka, že za rušení provozu elektronických komunikačních zařízení a sítí nebo provozování rádiových služeb, je považováno i rušení způsobené stíněním nebo odrazy elektromagnetických vln stavbami nebo činnostmi stavebních strojů. Náklady na odstranění rušení stavbami nese vlastník dotčené stavby, náklady na odstranění rušení činnostmi souvisejícími s prováděním stavby nese stavebník. Dále bychom chtěli upozornit na znění §118 a násl. zákona o elektronických komunikacích, kde za porušení výše uvedených činností, v ochranném pásmu komunikačních vedení, je možno uložit pokutu až do výše 2 mil. Kč.

**Kontakt v případě kolize s MW spoji :**

- Petr Dundáček , e-mail: [petr.dundacek@t-mobile.cz](mailto:petr.dundacek@t-mobile.cz)

**V další komunikaci projednávání kolize nebo doplňujících dotazů vždy uvádějte v „Předmětu“ e-mailu číslo jednací.**





Příloha č.5

**Podmínky řešení kolizí s elektropřípojkou**

**Tuto přílohu použijte pouze v případě kolize s elektropřípojkou.**  
Vaše žádost je v kolizi s elektropřípojkou pokud je v tabulce na první straně tohoto dokumentu uvedeno "Ano" na řádku "Elektropřípojky (vedení NN)".

V dotčeném území stavby se nachází kabelová trasa elektropřípojky k základnové stanici ( ZS ) společnosti T-Mobile Czech Republic a.s. (TMCZ).

S ohledem na výstavbu nad stávající trasou a v jejím ochranném pásmu požadujeme splnění následujících podmínek:

- Pro řešení níže uvedeného, kontaktujte kontaktního pracovníka TMCZ

Stavebník je dále povinen učinit veškerá potřebná opatření tak, aby nedošlo k poškození vedení elektropřípojky a zařízení stavebními pracemi, zejména tím, že zajistí:

- písemné vyrozumění o zahájení prací a to nejméně 15 dnů předem,
- před zahájením zemních prací vytyčení trasy elektropřípojky,
- prokazatelné seznámení pracovníků, kteří budou provádět práce, s polohou vedení (zařízení),
- upozornění organizace provádějící zemní práce na možnou odchylku uloženého kabelového vedení (zařízení) od polohy vyznačené ve výkresové dokumentaci,
- upozornění pracovníků, aby dbali při pracích v těchto místech největší opatrnosti a nepoužívali zde nevhodné nářadí, a také ve vzdálenosti nejméně 1,5m po každé straně vyznačené trasy vedení (zařízení) nepoužívali žádných mechanizačních prostředků (hloubících strojů, sbíječek apod.),
- řádné zabezpečení odkrytého podzemního kab. vedení (zařízení) proti poškození, odcizení
- odpovídající ochranu kabelů a ochranu kabelové trasy dle platných norem, pokud bude trasa kabelů pojižděna vozidly nebo stavební mechanizací
- nad kabelovou trasou dodržovat zákaz skládek a budování zařízení, která by znemožnila přístup ke kabelům (včetně, např. trvalých parkovišť apod.)
- bez souhlasu majitele, správce nesnižovat, ani nezvyšovat krytí nad kabelovou trasou,
- při křížení, příp. souběžích podzemních kab. vedení byla dodržena ČSN 73 6005 „Prostorové uspořádání sítí technického vybavení“,
- ohlášení ukončení stavby na servisního partnera TMCZ a jeho pozvání ke všem úkonům v řízení o povolení užívání stavby, aby prováděné práce respektovaly podmínky vyplývající ze zákona 127/2005 Sb., O elektronických komunikacích a zákona 183/2006 Sb., Stavební zákon a platných prováděcích vyhlášek.

V případě, že stavebník poškodí TI v majetku nebo správě TMCZ vzniká TMCZ právo na náhradu škody.

Při splnění výše uvedených podmínek TMCZ souhlasí s výstavbou v zájmovém území.

**Kontakt v případě kolize s elektropřípojkou:**

- servisní partner TMCZ, firma **S COM s.r.o. - Ing.Trnka 603 256 144**, e-mail: [jaroslav.trnka@scom.cz](mailto:jaroslav.trnka@scom.cz), nebo **Michal Čejka 777 587 204**, e-mail: [michal.cejka@scom.cz](mailto:michal.cejka@scom.cz), v jejichž odpovědnosti je kompletní řešení dotčení kabelů NN, a to vč. zajištění vypracování všech požadovaných stupňů PD, zajištění a schválení PD na TMCZ, geodetické zaměření, vytyčení, fotodokumentace a dohled nad realizací stavby.

Společnost TMCZ vytyčení sítí nezajišťuje, se žádostí o vytyčení se obraťte na našeho servisního partnera.

**V další komunikaci projednávání kolize nebo doplňujících dotazů vždy uvádějte v „Předmětu“ e-mailu číslo jednací.**



**Podmínky řešení kolizí se základnovou stanicí nebo bodem sítě**

**Tuto přílohu použijte pouze v případě kolize se základnovou stanicí nebo bodem sítě.**  
Vaše žádost je v kolizi se základnovou stanicí pokud je v tabulce na první straně tohoto dokumentu uvedeno "Ano" na řádku "Základnové stanice".  
Vaše žádost je v kolizi s bodem sítě pokud je v tabulce na první straně tohoto dokumentu uvedeno "Ano" na řádku "Body sítě".

V dotčeném území je instalována základnová stanice nebo bod sítě (ZS) společnosti T-Mobile Czech Republic a.s. (TMCZ) vč. konstrukcí, technologie, napájení a rozvodů.

Seznam dotčených základových stanic a bodů sítě:

S realizací akce souhlasíme za podmínky dodržení níže uvedených pravidel:

**1. Zásah do konstrukcí ZS, přesuny kabeláže, technologie, přístup k ZS atp. :**

- minimálně 1 měsíc před realizací oznamte zahájení uvedené akce, na e-mailovou adresu: [jana.matejkova@external.t-mobile.cz](mailto:jana.matejkova@external.t-mobile.cz)

**2. Výpadek napájení**

- 14 dnů před plánovaným výpadkem napájení ZS nahlašte na e-mailovou adresu: [ez@t-mobile.cz](mailto:ez@t-mobile.cz)

V žádném případě nesmí být prováděna žádná manipulace s technologií a konstrukcemi ZS, bez předchozího projednání a odsouhlasení zástupcem společnosti T-Mobile CZ a.s..

V souvislosti se zněním § 100 zákona č. 127/2005 Sb., o elektronických komunikacích, upozorňujeme stavebníka, že za rušení provozu elektronických komunikačních zařízení a sítí nebo provozování rádiových služeb, je považováno i rušení způsobené stíněním nebo odrazy elektromagnetických vln stavbami nebo činnostmi stavebních strojů. Náklady na odstranění rušení stavbami nese vlastník dotčené stavby, náklady na odstranění rušení činnostmi souvisejícími s prováděním stavby nese stavebník. Dále bychom chtěli upozornit na znění §118 a násl. zákona o elektronických komunikacích, kde za porušení výše uvedených činností, v ochranném pásmu komunikačních vedení, je možno uložit pokutu až do výše 2 mil. Kč.

**V další komunikaci projednávání kolize nebo doplňujících dotazů vždy uvádějte v „Předmětu“ e-mailu číslo jednací.**



Příloha č.7

**Popis DGN výkresů s průběhy tras optických vedení a elektropřipojky (vedení NN)**

V případě kolize s trasou vedení optické sítě nebo trasou elektropřipojky (vedení NN) jsou součástí e-mailu obsahujícího toto stanovisko soubory DGN výkresů s průběhem tras vedení.

V případě kolize s trasou optické sítě je zaslán soubor "Opticke trasy vedeni <číslo žádosti>.dgn" ("<číslo žádosti>" je nahrazeno skutečným číslem žádosti).

V případě kolize s trasou elektropřipojky (vedení NN) je zaslán soubor "Elektro trasy vedeni NN <číslo žádosti>.dgn" ("<číslo žádosti>" je nahrazeno skutečným číslem žádosti).

**Soubory DGN výkresů jsou vytvářeny pouze v případě kolize s průběhem trasy (čáry). V případě kolize pouze s bodovým objektem sítě nejsou výkresy generovány (odesílány).**

**Struktura DGN výkresů:**

Přesnost	Číslo vrstvy
Geodeticky zaměřeno	1
Z dokumentace	2
Přibližný průběh	3
Plánováno (ve výstavbě)	4

Druh trasy	Styl čáry
Trasa vedení podzemní, v chrániče/žlabu	0
Trasa vedení v kabelovodu, v kolektoru, v metru, ...	3
Trasa vedení nadzemní, vedení na konstrukci	7

- Výkres ve formátu DGN V7.
- Kresba umístěna ve třetím kvadrantu v normální orientaci, přičemž souřadnice y, x v S-JTSK jsou v reálných souřadnicích výkresu MicroStationu stejné souřadnice se zápornými znaménky (y v JTSK = -x v souřadnicích výkresu, x v JTSK = -y v souřadnicích výkresu).



**VYJÁDŘENÍ O EXISTENCI SÍTĚ ELEKTRONICKÝCH KOMUNIKACÍ  
společnosti Česká telekomunikační infrastruktura a.s.  
(„Vyjádření“)**

**A VŠEOBECNÉ PODMÍNKY OCHRANY SÍTĚ ELEKTRONICKÝCH KOMUNIKACÍ  
společnosti Česká telekomunikační infrastruktura a.s.  
(„Všeobecné podmínky ochrany SEK“)**

toto Vyjádření a Všeobecné podmínky ochrany SEK je vydané dle ustanovení § 101 zákona č. 127/2005 Sb., o elektronických komunikacích a o změně některých souvisejících zákonů, v účinném znění („**Zákon o elektronických komunikacích**“), a dle ustanovení § 161 zákona č. 183/2006 Sb., o územním plánování a stavebním řádu, v účinném znění („**Stavební zákon**“), a dle příslušných ustanovení zákona č. 89/2012 Sb., občanského zákoníku, v účinném znění („**Občanský zákoník**“)

**Číslo jednací: 767374/19**

**Číslo žádosti: 0119 587 280 („Žádost“)**

Název akce („Stavba“)	Větrolamy VN 2, VN 3 a VN4 v k.ú. Dyjákovice - projektová dokumentace	
Důvod vydání Vyjádření („Důvod vyjádření“)	Informace o poloze sítě	
Žadatel	AGROPROJEKT PSO s.r.o.	
Stavebník	AGROPROJEKT PSO s.r.o.	
Zájmové území	Okres	Znojmo
	Obec	Dyjákovice
	Kat. území / č. parcely	Dyjákovice
Platnost Vyjádření	1. 10. 2021 („Den konce platnosti Vyjádření“)	

Žadatel Žádostí určil a vyznačil Zájmové území, jakož i určil Důvod Vyjádření.

Na základě určení a vyznačení Zájmového území Žadatelem a na základě určení Důvodu Vyjádření vydává společnost Česká telekomunikační infrastruktura a.s. následující Vyjádření:

**Nedojde ke střetu se sítí elektronických komunikací (dále jen „SEK“) společnosti Česká telekomunikační infrastruktura a.s.**

- (I) Na Žadatelem určeném a vyznačeném Zájmovém území se nevyskytuje SEK společnosti Česká telekomunikační infrastruktura a.s.
- (II) Stavebník nebo jím pověřená třetí osoba je povinen řídit se Všeobecnými podmínkami ochrany SEK, které jsou nedílnou součástí Vyjádření; a
- (III) Stavebník a/nebo Žadatel není oprávněn užít toto Vyjádření k podání jakékoliv žádosti o vydání jakéhokoliv správního rozhodnutí či jiného rozhodnutí majícího obdobný charakter.

Vyjádření je platné pouze pro Zájmové území určené a vyznačené Žadatelem, jakož i pro Důvod Vyjádření stanovený a určený Žadatelem v Žádosti.

Číslo jednací: 767374/19

Číslo žádosti: 0119 587 280

Vyjádření pozbývá platnosti i) dnem, kdy je Žadatelem a/nebo Stavebníkem použito k podání žádosti o vydání jakéhokoliv správního rozhodnutí či jiného rozhodnutí majícího obdobný charakter a/nebo dnem zahájení jakéhokoliv správního rozhodnutí či jiného rozhodnutí majícího obdobný charakter, ve kterém bylo Vyjádření použito, ii) uplynutím doby platnosti v tomto Vyjádření uvedeného, iii) změnou rozsahu Zájmového území či změnou Důvodu Vyjádření uvedeného v Žádosti a/nebo iv) porušením Všeobecných podmínek ochrany SEK, to vše v závislosti na tom, která ze skutečností rozhodná pro pozbytí platnosti Vyjádření nastane nejdříve.

Společnost Česká telekomunikační infrastruktura a.s. vydáním tohoto Vyjádření poskytla Žadateli pro Žadatelem určené a vyznačené Zájmové území veškeré informace o SEK dostupné společnosti Česká telekomunikační infrastruktura a.s. ke dni podání Žádosti.

Ze strany společnosti Česká telekomunikační infrastruktura a.s. může v některých případech docházet ke zpracování Vašich osobních údajů. Ke zpracování Vašich osobních údajů dochází vždy v souladu s platnými právními předpisy. Konkrétní zásady a podmínky zpracování osobních údajů společností Česká telekomunikační infrastruktura a.s. jsou dostupné na stránce <https://www.cetin.cz/zasady-ochrany-osobnich-udaju>.

V případě dotazů k Vyjádření kontaktujte prosím asistenční linku 238 461 111.

**Přílohami Vyjádření jsou:**

- *Všeobecné podmínky ochrany SEK*
- *Situační výkres (obsahuje Zájmové území určené a vyznačené Žadatelem a výřezy účelové mapy SEK)*

Vyjádření vydala společnost **Česká telekomunikační infrastruktura a.s.** dne: 1. 10. 2019.



Česká telekomunikační infrastruktura a.s.  
Olšanská 2681/6  
130 00 Praha 3  
DIČ: CZ04084063

96



Číslo jednací: 767374/19

Číslo žádosti: 0119 587 280

**VŠEOBECNÉ PODMÍNKY OCHRANY SÍTĚ ELEKTRONICKÝCH KOMUNIKACÍ společnosti Česká telekomunikační infrastruktura a.s.**

**1. PLATNOST VŠEOBECNÝCH PODMÍNEK**

- i) Tyto Všeobecné podmínky ochrany sítě elektronických komunikací (dále jen „VPOSEK“) tvoří součást Vyjádření (jak je tento pojem definován níže v článku 2 VPOSEK).
- ii) V případě rozporu mezi Vyjádřením a těmito VPOSEK mají přednost ustanovení Vyjádření, pokud není těmito VPOSEK stanoveno jinak.

**2. DEFINICE**

Níže uvedené termíny, jsou-li použity v těchto VPOSEK a uvozeny velkým písmenem, mají následující význam, není-li těmito VPOSEK a/nebo Příslušnými požadavky stanoveno výslovně jinak:

„**CETIN**“ znamená Česká telekomunikační infrastruktura a.s. se sídlem Olšanská 2681/6, Praha 3 PSČ 130 00, IČO: 04084063, zapsaná v obchodním rejstříku vedeném Městským soudem v Praze pod spz. B 20623;

„**Občanský zákoník**“ znamená zákon č. 89/2012 Sb., občanský zákoník, v účinném znění;

„**POS**“ je zaměstnanec společnosti CETIN, pověřený ochranou sítě, Zdeněk Moučka, tel.: 602 439 638, e-mail: zdenek.moucka@cetin.cz;

„**Den**“ je kalendářní den;

„**Příslušné požadavky**“ znamená jakýkoli a každý příslušný právní předpis, vč. technických norem, nebo normativní právní akt veřejné správy či samosprávy, nebo jakékoli rozhodnutí, povolení, souhlas nebo licenci, včetně podmínek, které s ním souvisí;

„**SEK**“ je síť elektronických komunikací ve vlastnictví CETIN;

„**Stavba**“ je stavba a/nebo činnost ve vztahu, k níž bylo vydáno Vyjádření, a je prováděna Stavebníkem a/nebo Žadatelem v souladu s Příslušnými požadavky, povolená příslušným správním rozhodnutím vydaným dle Stavebního zákona;

„**Situační výkres**“ je výkres, který je přílohou Vyjádření a obsahuje Zájmové území určené a vyznačené Žadatelem v Žádosti a výřezy účelové mapy SEK;

„**Stavebník**“ je osoba takto označená ve Vyjádření;

„**Vyjádření**“ je vyjádření o existenci sítě elektronických komunikací vydané společností CETIN dne 1. 10. 2019 pod č.j. 767374/19;

„**Zájmové území**“ je území označené Žadatelem a/nebo Stavebníkem v Žádosti;

„**Stavební zákon**“ je zákon č. 183/2006 Sb., o územním plánování a stavebním řádu, v účinném znění;

„**Zákon o elektronických komunikacích**“ je zákon č. 127/2005 Sb., o elektronických komunikacích a o změně některých souvisejících zákonů, v účinném znění;

„**Žadatel**“ je osoba takto označená ve Vyjádření.

„**Žádost**“ je žádost, kterou Žadatel a/nebo Stavebník požádal CETIN o vydání Vyjádření.

**3. PLATNOST A ÚČINNOST VPOSEK**

Tyto VPOSEK jsou platné a účinné Dnem odeslání Vyjádření na i) adresu elektronické pošty Stavebníka a/nebo Žadatele uvedenou v Žádosti nebo ii) adresu pro doručení prostřednictvím poštovní přepravy uvedenou Stavebníkem a/nebo Žadatelem v Žádosti.

**4. OBECNÁ PRÁVA A POVINNOSTI STAVEBNÍKA A/NEBO ŽADATELE**

- (i) Stavebník, Žadatel je výslovně srozuměn s tím, že SEK je veřejně prospěšným zařízením, byla zřízena ve veřejném zájmu a je chráněna Příslušnými požadavky.

- (ii) Stavebník, Žadatel nebo jím pověřená třetí osoba, je povinen při provádění Stavby nebo jiných prací, při odstraňování havárií a projektování staveb, řídit se Příslušnými požadavky, správnou praxí v oboru stavebnictví a technologickými postupy a je povinen učinit veškerá nezbytná opatření vyžadovaná Příslušnými požadavky k ochraně SEK před poškozením. Povinnosti dle tohoto odstavce má Stavebník rovněž ve vztahu k SEK, které se nachází mimo Zájmové území.
- (iii) Při zjištění jakéhokoliv rozporu mezi údaji v Situačním výkresu, který je přílohou Vyjádření a skutečným stavem, je Stavebník a/nebo Žadatel povinen bez zbytečného odkladu, nejpozději Den následující po zjištění takové skutečnosti, zjištěný rozpor oznámit POS.
- (iv) Případné dodatečné požadavky na úpravu a přeložení SEK zajistí společnost CETIN v souladu s ustanovením § 104 odst. 17 Zákona o elektronických komunikacích.
- (v) Stavebník, Žadatel nebo jím pověřená třetí osoba, je povinen každé poškození či krádež SEK bezodkladně, nejpozději Den následující po zjištění takové skutečnosti, oznámit takovou skutečnost dohledovému centru společnosti CETIN na telefonní číslo +420 238 464 190.
- (vi) Bude-li Stavebník, Žadatel nebo jím pověřená třetí osoba na společnosti CETIN požadovat, aby se jako účastník správního řízení, pro jehož účely bylo toto Vyjádření vydáno, vzdala práva na odvolání proti rozhodnutí vydanému ve správním řízení, je oprávněn kontaktovat POS.

**5. ROZHODNÉ PRÁVO**

Vyjádření a VPOSEK se řídí českým právem, zejména Občanským zákoníkem, Zákonem o elektronických komunikacích a Stavebním zákonem. Veškeré spory z Vyjádření či VPOSEK vyplývající budou s konečnou platností řešeny u příslušného soudu České republiky.

**6. PÍSEMNÝ STYK**

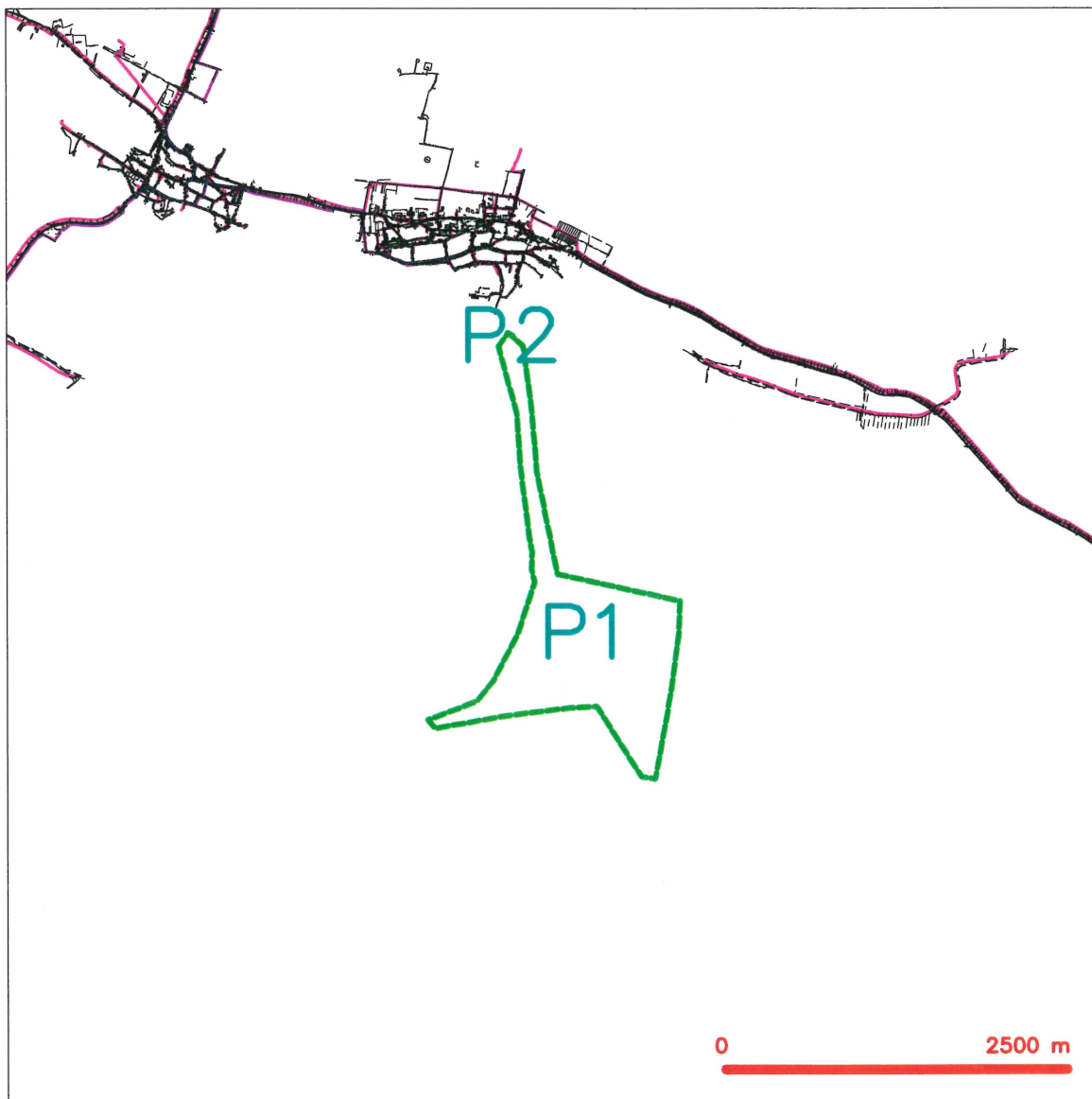
Písemným stykem či pojmem „písemně“ se pro účely Vyjádření a VPOSEK rozumí předání zpráv jedním z těchto způsobů:

- v listinné podobě;
- e-mailovou zprávou s uznávaným elektronickým podpisem dle zák. č. 297/2016 Sb., o službách vytvářejících důvěru pro elektronické transakce, v účinném znění; a/nebo e-mailovou zprávou zaslanou na adresu POS.

**7. ZÁVĚREČNÁ USTANOVENÍ**

- (i) Stavebník, Žadatel nebo jím pověřená třetí osoba je počínaje Dnem převzetí Vyjádření povinen užít informace a data uvedená ve Vyjádření pouze a výhradně k účelu, pro který mu byla tato poskytnuta. Stavebník, Žadatel nebo jím pověřená třetí osoba není oprávněn informace a data rozmnožovat, rozšiřovat, pronajímat, půjčovat či jinak umožnit jejich užívání třetí osobou bez předchozího písemného souhlasu společnosti CETIN.
- (ii) Pro případ porušení kterékoliv z povinností Stavebníka, Žadatele nebo jím pověřené třetí osoby, založené Vyjádřením /nebo těmito VPOSEK je Stavebník, Žadatel či jím pověřená třetí osoba odpovědný za veškeré náklady a škody, které společnosti CETIN vzniknou porušením povinností Stavebníka, Žadatele nebo jím pověřené třetí osoby.

## SITUAČNÍ VÝKRES - ZÁJMOVÉ ÚZEMÍ



### LEGENDA

- hranice zájmového území k vyjádření
- NV přípojka, území s NV přípojkou CETIN
- zaměřený průběh metalického kabelu
- zaměřený průběh optického kabelu, HDPE trubky nebo souběh optického a metalického kabelu
- nezaměřený průběh metalického kabelu
- nadzemní síť cizí
- nezaměřený průběh optického kabelu, HDPE trubky nebo souběh optického a metalického kabelu
- radiové sítě, ochranné pásmo radiové sítě
- nadzemní síť
- neprovozované sítě
- podzemní síť cizí
- síť s NV
- kolektor, kabelovod

*Handwritten signature*  
Česká telekomunikační infrastruktura a.s.  
Olšanská 2681/6  
130 00 Praha 3  
DIČ: CZ04084063  
96



**AGROPROJEKT PSO s.r.o.**  
**Ing. Milan Nechvátal**  
**Slavíčkova 840/1b**  
**638 00 Brno - Lesná**

V Praze, 1.10.2019

Naše zn.: **191001-1356136378**

Věc: vyjádření k žádosti k akci **"Větrolamy VN 2, VN 3 a VN4 v k.ú. Dyjákovice - projektová dokumentace"**

Sdělujeme Vám, že společnost Vodafone Czech Republic a.s., se sídlem Praha 5, náměstí Junkových 2, IČ: 25788001, zapsaná dne 13.8. 1999 v obchodním rejstříku vedeném Městským soudem v Praze pod spisovou značkou B.6064 na základě předložené dokumentace ze dne **1.10.2019**

**souhlasí s realizací projektu.**

Ve vámi zadaném zájmovém území a v uvedené výšce (výška stavby: 999 m, výška jeřábu: 999 m) se nenachází žádné podzemní ani nadzemní vedení naší společnosti.

Platnost vyjádření je **1 rok** od data vydání.

S pozdravem

v.z. Ing. Kateřina Rendeková  
Vodafone Czech Republic a.s.  
Náměstí Junkových 2  
155 00 Praha 5

  
Vodafone Czech Republic a.s.  
náměstí Junkových 2, 155 00, Praha 5  
IČO: 25788001, DIČ: CZ25788001  
tel.: 776 971 111, fax: 776 971 92  
-NO-

Tel.: 607 105 305  
E-mail: east@vodafone.cz

**Seznam příloh/přiložených souborů:**  
Zadost\_191001-1356136378.pdf





E.ON Distribuce, a.s., F. A. Gerstnera 2151/6, 370 01 České Budějovice

AGROPROJEKT PSO s.r.o.  
Milan Nechvátal  
Slavíčková 840/1b  
63800 Brno

Brno 01.10.2019

**Vyjádření o existenci zařízení distribuční soustavy (elektrická síť) ve vlastnictví E.ON Distribuce, a.s.**

Investor stavby: AGROPROJEKT PSO s.r.o.  
Název stavby: Větrolamy VN 2, VN 3 a VN4 v k.ú. Dyjákovice -  
projektová dokumentace  
Místo stavby: KÚ Dyjákovice (634140), žadatelem vyznačené  
zájmové území

Toto vyjádření slouží pro informaci o stávajícím elektrickém zařízení distribuční soustavy vlastněném a provozovaném společností E.ON Distribuce, a.s. a je vyjádřením pro územní a stavební řízení.

**V zájmovém území se nenachází žádné zařízení ve vlastnictví E.ON Distribuce, a.s.**

**Vyjádření má platnost do 01.10.2021.**

S přátelským pozdravem

E.ON Distribuce, a.s.

E.ON Distribuce, a.s.  
F. A. Gerstnera 2151/6  
České Budějovice 7  
370 01 České Budějovice

Příloha: Orazítkovaná situace s informativním zákresem sítí

**E.ON Distribuce, a.s.**

Poskytování informací k sítím  
Hády 968/2  
614 00 Brno  
www.eon-distribuce.cz

Monika Marcellová  
T +420-54514-1937  
monika.marcellova@eon.cz

Naše značka  
M40715-26009775

Sídlo společnosti:  
F.A. Gerstnera 2151/6  
České Budějovice 7  
370 01 České Budějovice  
Společnost je zapsána  
v Obchodním rejstříku  
vedeném Krajským soudem  
v Českých Budějovicích,  
oddíl B., vložka 1772  
IČ: 28085400

## Informativní zákres sítí **elektro** k žádosti 26009775



Datum 01.10.2019

**e-on**

E.ON Distribuce, a.s.  
F. A. Gerstnera 2151/6  
České Budějovice 7  
370 01 České Budějovice





AGROPROJEKT PSO s.r.o.  
Milan Nechvátal  
Slavičková 840/1b  
638 00 Brno

Naše značka:  
8450/19/OVP/N

Datum:  
1.10.2019

Toto vyjádření je vydáváno ve smyslu zákona č. 458/2000 Sb. a zákona č. 183/2006 Sb.,  
má platnost 2 roky od data jeho vydání.

Věc: Větrolamy VN 2, VN 3 a VN4 v k.ú. Dyjákovice - projektová dokumentace

okres: Znojmo  
k.ú.: Dyjákovice

NEZASAHUJE do bezpečnostního pásma VTL plynovodu a ochranného pásma  
telekomunikačního vedení NET4GAS, s.r.o.

V další korespondenci uvádějte vždy číslo našeho vyjádření.

**NET4GAS, s.r.o.**  
Na Hřebenech II 1718/8, P.O.BOX 22  
140 21 Praha 4 - Nusle  
IČ: 27260364  
DIČ: CZ27260364 (43)

Aleš Novák  
Manažer, Dokumentace soustavy

Žádosti o vyjádření k VTL plynovodům a telekomunikačnímu vedení NET4GAS, s.r.o. zasílejte pomocí  
elektronické podatelny: [www.net4gas.cz](http://www.net4gas.cz) (Přepravní soustava - Žádost o vyjádření).



Příloha k vyjádření: 8450/19/OVP/N

### Seznam souřadnic předmětu vyjádření:

Souřadnice jsou uvedeny v souřadnicovém systému jednotné trigonometrické sítě katastrální (S-JTSK).

#### Polygon č. 1 / 1

Y [m]	X [m]
625486.560	1205927.896
625374.800	1205865.031
625224.623	1206193.325
625221.130	1206441.293
625200.175	1206601.948
625165.250	1207003.585
625133.818	1207492.535
624368.961	1207709.070
624093.053	1207789.397
624183.858	1208299.302
624320.066	1209046.696
624477.228	1208952.399
624864.895	1208316.764
625193.190	1208047.842
625538.947	1208529.807
625905.660	1208662.522
625601.812	1208463.449
625231.608	1207649.697